

**J21099\_09\_17\_POMARANCE\_TR, MICCIANO HVSR1**

Strumento: TEP-0085/01-10

Formato dati: 16 byte

Fondo scala [mV]: n.a.

Inizio registrazione: 17/09/21 08:06:08 Fine registrazione: 17/09/21 08:36:07

Nomi canali: NORTH SOUTH; EAST WEST ; UP DOWN

Dato GPS non disponibile

Durata registrazione: 0h30'00".

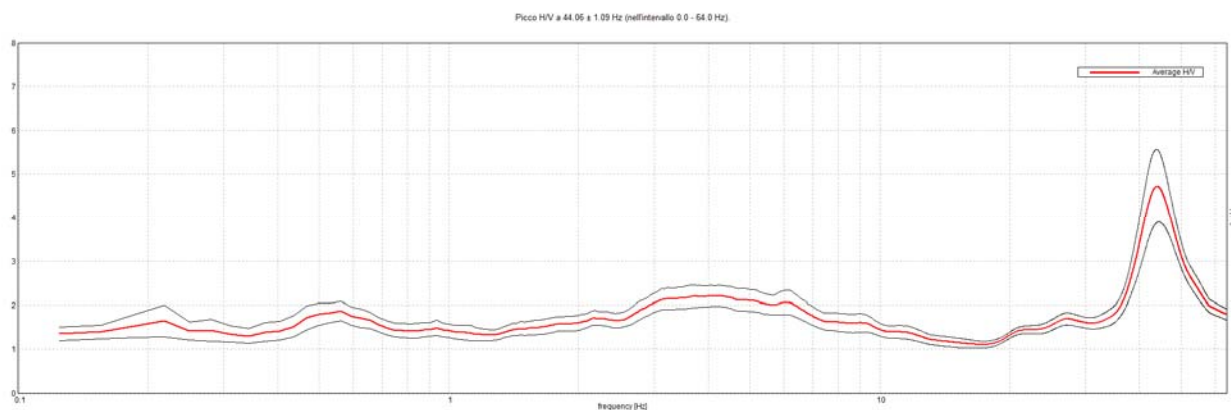
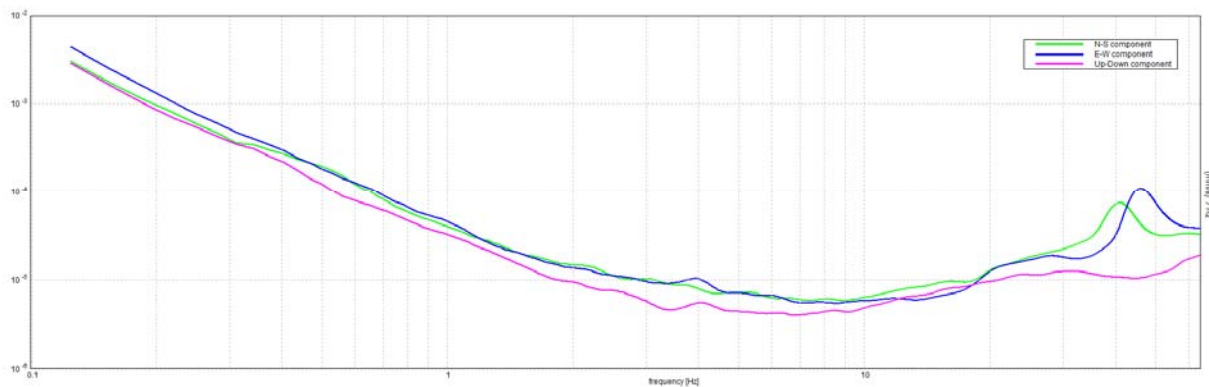
Analizzato 81% tracciato (selezione manuale)

Freq. campionamento: 128 Hz

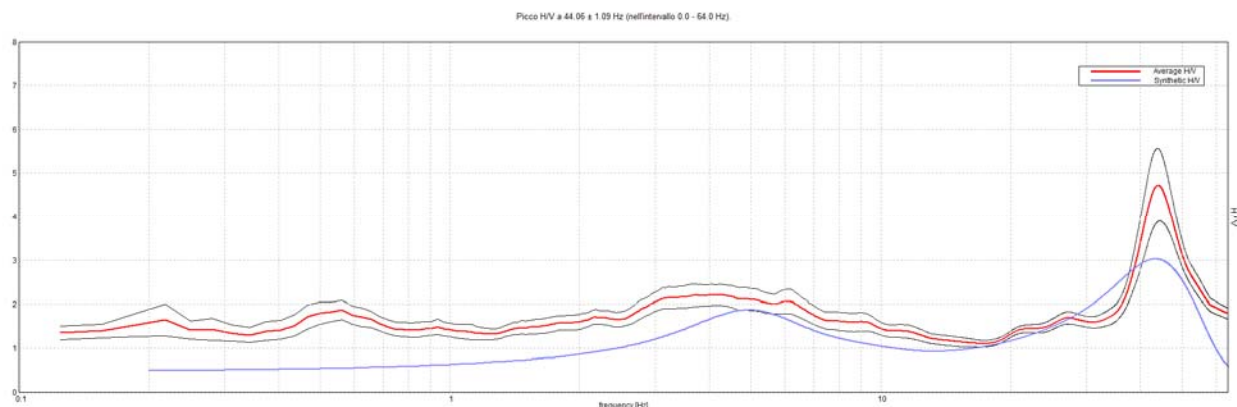
Lunghezza finestre: 20 s

Tipo di lisciamento: Triangular window

Lisciamento: 10%

**RAPPORTO SPETTRALE ORIZZONTALE SU VERTICALE****SPETTRI DELLE SINGOLE COMPONENTI**

## H/V SPERIMENTALE vs. H/V SINTETICO



Profondità alla base dello strato [m]	Spessore [m]	Vs [m/s]
0.20	0.20	160
1.20	1.00	200
5.00	3.80	470
15.00	10.00	600
20.00	5.00	800
30.00	10.00	900
55.00	25.00	1100
inf.	inf.	1600

$Vs_{eq}(0.0-15.0)=484\text{m/s}$

